



**MONTAG BIS FREITAG**

	Stunde 5	6		7		8		9		10		11-17		18		19		20-23		0	
		A	B	A	B	A	B	A	B	A	B	A	B	A	B	A	B	A	B	A	B
Sande Kirche	15	15	41	55	11	41	11	41	11	41	11	41	11	41	26	30	30				
Sande Schule	15	15	41	56	11	41	11	41	11	41	11	41	11	41	26	30	30				
Dirksfeld	16	16	42	58	12	42	12	42	12	42	12	42	12	42	27	31	31				
Ostenländer Straße	17	17	43	59	13	43	13	43	13	43	13	43	13	43	28	32	32				
Sande Friedhof	18	18	44	00	14	44	14	44	14	44	14	44	14	44	29	33	33				
Hagebuttenweg	19	19	45	01	15	45	15	45	15	45	15	45	15	45	30	34	34				
Hohe Kamp	22	22	48	04	18	48	18	48	18	48	18	48	18	48	33	37	37				
Sander Straße	24	24	50	05	20	50	20	50	20	50	20	50	20	50	35	39	39				
Mühlenteichstraße	25	25	51	06	21	51	21	51	21	51	21	51	21	51	36	40	40				
Gasthof Zur Heide	26	26	52	08	22	52	22	52	22	52	22	52	22	52	37	41	41				
Bohlenweg	26	26	53	09	23	53	23	53	23	53	23	53	23	53	38	41	41				
Eisen Schule	28	28	55	11	25	55	25	55	25	55	25	55	25	55	40	43	43				
Antoniusstraße	29	29	56	12	26	56	26	56	26	56	26	56	26	56	41	44	44				
Urbanstraße	30	30	57	13	27	57	27	57	27	57	27	57	27	57	42	45	45				
Schrieweshof	31	31	58	14	28	58	28	58	28	58	28	58	28	58	43	46	46				
Verner Straße	32	32	59	15	29	59	29	59	29	59	29	59	29	59	44	47	47				
Am Almerfeld	33	33	00		30	00	30	00	30	00	30	00	30	00	45	48	48				
Arena / Almeaue	34	34	01		31	01	31	01	31	01	31	01	31	01	46	49	49				
Stedener Feld	34	34	02		32	02	32	02	32	02	32	02	32	02	47	49	49				
Heinz-Nixdorf-Ring	36	36	04		34	04	34	04	34	04	34	04	34	04	49	51	51				
Delpstraße	37	37	05		35	05	35	05	35	05	35	05	35	05	50	52	52				
Elsener Straße	38	38	06	27	36	06	36	06	36	06	36	06	36	06	51	53	53				
Jahnstraße	39	39	07		37	07	37	07	37	07	37	07	37	07	52	54	54				
Schulstraße	39	39	08		38	08	38	08	38	08	38	08	38	08	53	54	54				
Hauptbahnhof	42	42	11		41	11	27	41	11	41	11	27	41	11	41	11	56	57	57		
Westertor	45	45	15		45	15	30	45	15	45	15	30	45	15	45	15	00	00	00		
Neuhäuser Tor	46	46	16		46	16	31	46	16	46	16	31	46	16	46	16	01	01	01		
Masperrplatz	47	47	18		48	18	33	48	18	48	18	33	48	18	48	18	03	02	02		
Detmolder Tor	48	48	19		49	19	34	49	19	49	19	34	49	19	49	19	04	03	03		
Heiersstraße	49	49	20	32	50	20	35	50	20	50	20	35	50	20	50	20	05	04	04		
Am Bogen	50	50	22	33	52	22	37	52	22	52	22	37	52	22	52	22	07	05	05		
Kasseler Straße	51	51	23	34	53	23	38	53	23	53	23	38	53	23	53	23	08	06	06		
Bahnhof Kasseler Tor	52	52	24		54	24	39	54	24	54	24	39	54	24	54	24	09	07	07		
Schulbreite	52	52	25		55	25	40	55	25	55	25	40	55	25	55	25	10	07	07		
Hilligenbusch	53	53	26		56	26	41	56	26	56	26	41	56	26	56	26	11	08	08		
Uni/Schöne Aussicht	54	54	27		57	27	42	57	27	57	27	42	57	27	57	27	12	09	09		
Am Laugrund	55	55	28		58	28		58	28	58	28		58	28	58	28	13	10	10		
Corveyer Weg	56	56	29		59	29		59	29	59	29		59	29	59	29	14	11	11		
Bahneinschnitt	57	57	30		00	30		00	30	00	30		00	30	00	30	15	12	12		

**A** nur an Schultagen  
**B** nur in der Vorlesungszeit der Universität Paderborn  
**61** Linie 61 (Hauptbahnhof)

Zum Fahrtenangebot zwischen Sande, Elsen und Innenstadt siehe auch Fahrplan der Linie 6

**SAMSTAG**

	Stunde	5	6	7	8	9	10-18	19	20	21	22-23	0			
Sande Kirche	15	00	00	45	15	41	11	41	11	45	15	45	30	30	
Sande Schule	15	00	00	45	15	41	11	41	11	45	15	45	30	30	
Dirksfeld	16	01	01	46	16	42	12	42	12	46	16	46	31	31	
Ostenländer Straße	17	02	02	47	17	43	13	43	13	47	17	47	32	32	
Sande Friedhof	18	03	03	48	18	44	14	44	14	48	18	48	33	33	
Hagebuttenweg	19	04	04	49	19	45	15	45	15	49	19	49	34	34	
Hohe Kamp	22	07	07	52	22	48	18	48	18	52	22	52	37	37	
Sander Straße	24	09	09	54	24	50	20	50	20	54	24	54	39	39	
Mühlenteichstraße	25	10	10	55	25	51	21	51	21	55	25	55	40	40	
Gasthof Zur Heide	26	11	11	56	26	52	22	52	22	56	26	56	41	41	
Bohlenweg	26	11	11	56	26	53	23	53	23	56	26	56	41	41	
Eisen Schule	28	13	13	58	28	55	25	55	25	58	28	58	43	43	
Antoniusstraße	29	14	14	59	29	56	26	56	26	59	29	59	44	44	
Urbanstraße	30	15	15	00	30	57	27	57	27	00	30	00	45	45	
Schrieweshof	31	16	16	01	31	58	28	58	28	01	31	01	46	46	
Verner Straße	32	17	17	02	32	59	29	59	29	02	32	02	47	47	
Am Almerfeld	33	18	18	03	33	00	30	00	30	03	33	03	48	48	
Arena / Almeaue	34	19	19	04	34	01	31	01	31	04	34	04	49	49	
Stedener Feld	34	19	19	04	34	02	32	02	32	04	34	04	49	49	
Heinz-Nixdorf-Ring	36	21	21	06	36	04	34	04	34	06	36	06	51	51	
Delpstraße	37	22	22	07	37	05	35	05	35	07	37	07	52	52	
Elsener Straße	38	23	23	08	38	06	36	06	36	08	38	08	53	53	
Jahnstraße	39	24	24	09	39	07	37	07	37	09	39	09	54	54	
Schulstraße	39	24	24	09	39	08	38	08	38	09	39	09	54	54	
Hauptbahnhof	42	27	27	12	42	11	41	11	41	12	42	12	57	28	57
Westertor	45	30	30	15	45	15	45	15	45	15	45	15	00	30	00
Neuhäuser Tor	46	31	31	16	46	16	46	16	46	16	46	16	01	31	01
Maspermplatz	47	32	32	17	47	18	48	18	48	17	47	17	02	32	02
Detmolder Tor	48	33	33	18	48	19	49	19	49	18	48	18	03	33	03
Heiersstraße	49	34	34	19	49	20	50	20	50	19	49	19	04	34	04
Am Bogen	50	35	35	20	50	22	52	22	52	20	50	20	05	35	05
Kasseler Straße	51	36	36	21	51	23	53	23	53	21	51	21	06	36	06
Bahnhof Kasseler Tor	52	37	37	22	52	24	54	24	54	22	52	22	07	37	07
Schulbreite	52	37	37	22	52	25	55	25	55	22	52	22	07	37	07
Hilligenbusch	53	38	38	23	53	26	56	26	56	23	53	23	08	38	08
Uni/Schöne Aussicht	54	39	39	24	54	27	57	27	57	24	54	24	09	39	09
Am Laugrund	55	40	40	25	55	28	58	28	58	25	55	25	10	40	10
Corveyer Weg	56	41	41	26	56	29	59	29	59	26	56	26	11	41	11
Bahneinschnitt	57	42	42	27	57	30	00	30	00	27	57	27	12	42	12

Zum Fahrtenangebot zwischen Sande, Eisen und Innenstadt siehe auch Fahrplan der Linie 6

**SONN- UND FEIERTAG**




Stunde 7 8-23 0

Sande Kirche	30	30
Sande Schule	30	30
Dirksfeld	31	31
Ostenländer Straße	32	32
Sande Friedhof	33	33
Hagebuttenweg	34	34
Hohe Kamp	37	37
Sander Straße	39	39
Mühlenteichstraße	40	40
Gasthof Zur Heide	41	41
Bohlenweg	41	41
Elsen Schule	43	43
Antoniusstraße	44	44
Urbanstraße	45	45
Schrieweshof	46	46
Verner Straße	47	47
Am Almerfeld	48	48
Arena / Almeaue	49	49
Stedener Feld	49	49
Heinz-Nixdorf-Ring	51	51
Delpstraße	52	52
Elsener Straße	53	53
Jahnstraße	54	54
Schulstraße	54	54
Hauptbahnhof	57	57
Westertor	00	00
Neuhäuser Tor	01	01
Maspermplatz	02	02
Detmolder Tor	03	03
Heiersstraße	04	04
Am Bogen	05	05
Kasseler Straße	06	06
Bahnhof Kasseler Tor	07	07
Schulbrede	07	07
Hilligenbusch	08	08
Uni/Schöne Aussicht	09	09
Am Laugrund	10	10
Corveyer Weg	11	11
Bahneinschnitt	12	12

Zum Fahrtenangebot zwischen Sande, Elsen und Innenstadt siehe auch Fahrplan der Linie 6

**MONTAG BIS FREITAG**

	Stunde	5	6	7	8-11	12	13	14-16	17	18	19	20-22	23	0	
						<b>A</b>									
						<b>61</b>									
Bahneinschnitt	29	59	29	57	27	57	27	57	27	57	27	57	42	44	44
Conveyer Weg	29	59	29	58	28	58	28	58	28	58	28	58	43	44	44
Am Laugrund	30	00	30	59	29	59	29	59	29	59	29	59	44	44	45
Uni/Schöne Aussicht	31	01	31	00	30	00	30	00	30	00	30	00	45	45	46
Hilligenbusch	32	02	32	01	31	01	31	01	31	01	31	01	46	46	47
Schulbreite	33	03	33	02	32	02	32	02	32	02	32	02	47	47	48
Bahnhof Kasseler Tor	34	04	34	03	33	03	33	03	33	03	33	03	48	48	49
Kasseler Straße	36	06	36	05	35	05	35	05	35	05	35	05	50	50	51
Am Bogen	37	07	37	06	36	06	36	06	36	06	36	06	51	51	52
Heiersstraße	38	08	38	07	37	07	37	07	37	07	37	07	52	52	53
Detmolder Tor	39	09	39	08	38	08	38	08	38	08	38	08	53	53	54
Maspermplatz	40	10	40	10	40	10	40	10	40	10	55	55	55	55	55
Neuhäuser Tor	41	11	41	12	42	12	42	12	42	12	57	57	56	56	56
Westertor	45	15	45	15	45	15	45	15	45	15	00	00	00	00	00
Hauptbahnhof	47	17	47	17	47	17	47	17	47	17	02	02	02	02	02
Schulstraße	48	18	48	18	48	18	48	18	48	18	03	03	03	03	03
Jahnstraße	49	19	49	20	50	20	50	20	50	20	05	05	04	04	04
Elsener Straße	50	20	50	22	52	22	52	22	52	22	07	07	05	05	05
Delpstraße	51	21	51	23	53	23	53	23	53	23	08	08	06	06	06
Heinz-Nixdorf-Ring	52	22	52	24	54	24	54	24	54	24	09	09	07	07	07
Stedener Feld	52	22	52	25	55	25	55	25	55	25	10	10	07	07	07
Arena / Almeaue	53	23	53	26	56	26	56	26	56	26	11	11	08	08	08
Am Almerfeld	54	24	54	27	57	27	57	27	57	27	12	12	09	09	09
Verner Straße	56	26	56	28	58	28	58	28	58	28	13	13	11	11	11
Schrieweshof	57	27	57	29	59	29	59	29	59	29	14	14	12	12	12
Von-Ketteler-Straße	57	27	57	29	59	29	59	29	59	29	14	14	12	12	12
Elsen Schule	58	28	58	30	00	30	00	30	00	30	15	15	13	13	13
Bohlenweg	59	29	59	31	01	31	01	31	01	31	16	16	14	14	14
Gasthof Zur Heide	00	30	00	32	02	32	02	32	02	32	17	17	15	15	15
Mühlenteichstraße	00	30	00	33	03	33	03	33	03	33	18	18	15	15	15
Sander Straße	01	31	01	34	04	34	04	34	04	34	19	19	16	16	16
Hohe Kamp	02	32	02	36	06	36	06	36	06	36	21	21	17	17	17
Sande Kirche	03	33	03	38	08	38	08	38	08	38	23	22	18	18	19
Sande Schule	04	34	04	39	09	39	09	39	09	39	24	23	19	19	19
Dirksfeld	05	35	05	40	10	40	10	40	10	40	25	24	20	20	21
Ostenländer Straße	06	36	06	41	11	41	11	41	11	41	26	25	21	21	22
Sande Friedhof	07	37	07	42	12	42	12	42	12	42	27	26	22	22	23
Hagebuttenweg	08	38	08	43	13	43	13	43	13	43	28	27	23	23	24
Sunderkampstraße				44	14	44	14	44	14	44	29				


**A** nur an Schultagen

**61** Linie 61 (Sande)

Haltestellen Sande Friedhof bis Sunderkampstraße nur zum Ausstieg.

Zum Fahrtenangebot zwischen Innenstadt, Elsen und Sande siehe auch Fahrplan der Linie 6.

**SAMSTAG**

	Stunde	5	6	7	8	9	10-18	19	20	21	22	23	0				
Bahneinschnitt	59	59	29	59	29	57	27	57	27	59	29	59	44	14	44	14	44
Conveyer Weg	59	59	29	59	29	58	28	58	28	59	29	59	44	14	44	14	44
Am Laugrund	00	00	30	00	30	59	29	59	29	00	30	00	45	15	45	15	45
Uni/Schöne Aussicht	01	01	31	01	31	00	30	00	30	01	31	01	46	16	46	16	46
Hilligenbusch	02	02	32	02	32	01	31	01	31	02	32	02	47	17	47	17	47
Schulbreite	03	03	33	03	33	02	32	02	32	03	33	03	48	18	48	18	48
Bahnhof Kasseler Tor	04	04	34	04	34	03	33	03	33	04	34	04	49	19	49	19	49
Kasseler Straße	06	06	36	06	36	05	35	05	35	06	36	06	51	21	51	21	51
Am Bogen	07	07	37	07	37	06	36	06	36	07	37	07	52	22	52	22	52
Heiersstraße	08	08	38	08	38	07	37	07	37	08	38	08	53	23	53	23	53
Detmolder Tor	09	09	39	09	39	08	38	08	38	09	39	09	54	24	54	24	54
Maspermplatz	10	10	40	10	40	10	40	10	40	10	40	10	55	25	55	25	55
Neuhäuser Tor	11	11	41	11	41	12	42	12	42	11	41	11	56	26	56	26	56
Westertor	15	15	45	15	45	15	45	15	45	15	45	15	00	28	00	28	00
Hauptbahnhof	17	17	47	17	47	17	47	17	47	17	47	17	02	30	02	30	02
Schulstraße	18	18	48	18	48	18	48	18	48	18	48	18	03	03	03	03	03
Jahnstraße	19	19	49	19	49	20	50	20	50	19	49	19	04	04	04	04	04
Elsener Straße	20	20	50	20	50	22	52	22	52	20	50	20	05	05	05	05	05
Delpstraße	21	21	51	21	51	23	53	23	53	21	51	21	06	06	06	06	06
Heinz-Nixdorf-Ring	22	22	52	22	52	24	54	24	54	22	52	22	07	07	07	07	07
Stedener Feld	22	22	52	22	52	25	55	25	55	22	52	22	07	07	07	07	07
Arena / Almeaue	23	23	53	23	53	26	56	26	56	23	53	23	08	08	08	08	08
Am Almerfeld	24	24	54	24	54	27	57	27	57	24	54	24	09	09	09	09	09
Verner Straße	26	26	56	26	56	28	58	28	58	26	56	26	11	11	11	11	11
Schrieweshof	27	27	57	27	57	29	59	29	59	27	57	27	12	12	12	12	12
Von-Ketteler-Straße	27	27	57	27	57	29	59	29	59	29	59	27	12	12	12	12	12
Elsen Schule	28	28	58	28	58	30	00	30	00	28	58	28	13	13	13	13	13
Bohlenweg	29	29	59	29	59	31	01	31	01	29	59	29	14	14	14	14	14
Gasthof Zur Heide	30	30	00	30	00	32	02	32	02	30	00	30	15	15	15	15	15
Mühlenteichstraße	30	30	00	30	00	33	03	33	03	30	00	30	15	15	15	15	15
Sander Straße	31	31	01	31	01	34	04	34	04	31	01	31	16	16	16	16	16
Hohe Kamp	32	32	02	32	02	36	06	36	06	32	02	32	17	17	17	17	17
Sande Kirche	35	34	05	41	11	41	11	41	11	41	15	35	05	35	20	20	19
Sande Schule	36	35	06	41	11	42	12	42	12	42	16	36	06	36	21	21	19
Dirksfeld	37	36	07	42	12	43	13	43	13	43	17	37	07	37	22	22	20
Ostenländer Straße	38	37	08	43	13	44	14	44	14	44	18	38	08	38	23	23	21
Sande Friedhof	39	38	09	44	14	45	15	45	15	45	19	39	09	39	24	24	22
Hagebuttenweg	40	39	10	45	15	46	16	46	16	46	20	40	10	40	25	25	23

Haltestellen Sande Friedhof bis Sunderkampstraße nur zum Ausstieg.  
 Zum Fahrtenangebot zwischen Innenstadt, Elsen und Sande siehe auch Fahrplan der Linie 6.

**SONN- UND FEIERTAG**



**Stunde 7 8-22 23 0**

	7	8-22	23	0
Bahneinschnitt	44	44	44	
Conveyer Weg	44	44	44	
Am Laugrund	45	45	45	
Uni/Schöne Aussicht	46	46	46	
Hilligenbusch	47	47	47	
Schulbreite	48	48	48	
Bahnhof Kasseler Tor	49	49	49	
Kasseler Straße	51	51	51	
Am Bogen	52	52	52	
Heiersstraße	53	53	53	
Detmolder Tor	54	54	54	
Masperrplatz	55	55	55	
Neuhäuser Tor	56	56	56	
Westertor	00	00	00	
Hauptbahnhof	02	02	02	
Schulstraße	03	03	03	
Jahnstraße	04	04	04	
Eisener Straße	05	05	05	
Delpstraße	06	06	06	
Heinz-Nixdorf-Ring	07	07	07	
Stedener Feld	07	07	07	
Arena / Almeaue	08	08	08	
Am Almerfeld	09	09	09	
Verner Straße	11	11	11	
Schrieweshof	12	12	12	
Von-Ketteler-Straße	12	12	12	
Eisen Schule	13	13	13	
Bohlenweg	14	14	14	
Gasthof Zur Heide	15	15	15	
Mühlenteichstraße	15	15	15	
Sander Straße	16	16	16	
Hohe Kamp	17	17	17	
Sande Kirche	18	18	19	
Sande Schule	19	19	20	
Dirksfeld	20	20	21	
Ostenländer Straße	21	21	22	
Sande Friedhof	22	22	23	
Hagebuttenweg	23	23	24	

Haltestellen Sande Friedhof bis Sunderkampstraße nur zum Ausstieg.  
 Zum Fahrtenangebot zwischen Innenstadt, Eisen und Sande siehe auch Fahrplan der Linie 6.